

**DEPARTEMENT
BAU, VERKEHR UND UMWELT**
Abteilung Wald
Jagd und Fischerei

Einreichen des Gesuches per E-Mail an jagd.fischerei@ag.ch oder per Post an
Departement Bau, Verkehr und Umwelt
Abteilung Wald, Sektion Jagd und Fischerei
Entfelderstrasse 22, 5001 Aarau

Gesuch für Eingriffe in Biberdämme

Bitte füllen Sie das Formular so vollständig wie möglich aus. Dies hilft uns ein erstes Bild machen zu können. Der zuständige Mitarbeiter wird sich sobald möglich bei Ihnen melden.

Gesuchsteller/in

Name, Vorname	Einwohnergemeinde Veltheim / v.d. Gemeinderat / 5106 Veltheim
Institution (z.B. Gemeindeverwaltung, Baufirma, Landwirtschaft, ...)	Vizeammann Björn Bucher
Adresse	Gemeindeverwaltung Veltheim Schulhausstrasse 2 Postfach 9, 5106 Veltheim
Telefon	079 955 28 92
E-Mail	bjoern.bucher@veltheim.ch

Beschreibung Schaden/Schadenpotential

Art des Schadens/Schadenpotentials (z.B. Vernässung, Rückstau Drainage, Einbruch Uferweg, ...)	<ul style="list-style-type: none"> - Keller von Hrn. Peter Spühler, Wildeggerstrasse 41, Veltheim, durchnässt. Führt zu Schäden am Wohnhaus. - Durchnässung Ackerland von Manfred Streit, Schlossweg 35, Veltheim. Parzelle Nr. 405. Finanzieller Schaden in der Höhe von Fr. 5'000.00/Jahr (betroffen ist 1 Hektare Landwirtschaftsfläche). - Böschungseinsturz auf ganzer Länge südlich der Parzelle Nr. 405 (Flurweg bricht weg). - Böschungseinsturz auf ganzer Länge östlich der Parzelle Nr. 405 angrenzend zum Hinterwasserkanal.
Geschätzte Schadenhöhe (CHF)	
Gemeinde	5106 Veltheim
Koordinaten	Breitengrad: 47.431118 Längengrad: 8.159022

Parzellen	Diverse Parzellen Nr. 405 und Nr. 514 (Manfred Streit) Strassenparzellen Nr. 516 und Nr. 636 (Einwohnergemeinde)
Gewässername	2.05.045 Wildensteinerbach 2.05.005 Binnenkanal Schachen
Datum / Zeitraum	

Bereits getroffene Massnahmen (inkl. Begründung und Kostenfolge)

Verweis auf Vorortbesprechung vom 28.02.2025 (siehe E-Mail von DBVU, Abt. Wald, Chr. Tesini, Aarau, vom 28.02.2025 an Besprechungsteilnehmer).

Zum Zwecke der Verringerung des Pegels im Binnenkanal wurde durch die AXPO der damalige Biberdamm soweit abgesenkt, dass der Eingang zum vermuteten Hauptbau ca. 150 m weiter oberhalb des Dammes, gerade noch so unter Wasser bleibt.

Beantragte Massnahme

<input checked="" type="checkbox"/> Absenken eines/mehrerer Biberdämme	Anzahl Dämme 1 _____	Absenkhöhe _____ cm
<input type="checkbox"/> Drainieren eines/mehrerer Biberdämme	Anzahl Dämme _____	Absenkhöhe _____ cm
<input type="checkbox"/> Entfernen eines/mehrerer Biberdämme	Anzahl Dämme _____	
<input type="checkbox"/> Elektrozaun gegen Erhöhung eines/mehrerer Biberdämme	Anzahl Dämme _____	
<input type="checkbox"/> Anderes		
Begründung:		

Eingriff wird beantragt für die Dauer von (Anzahl Jahre)

<input type="checkbox"/> 1	<input type="checkbox"/> 2	<input type="checkbox"/> 3	<input type="checkbox"/> 4	<input checked="" type="checkbox"/> 5	<input type="checkbox"/> 6	<input type="checkbox"/> 7	<input type="checkbox"/> 8	<input type="checkbox"/> 9	<input type="checkbox"/> 10
----------------------------	----------------------------	----------------------------	----------------------------	---------------------------------------	----------------------------	----------------------------	----------------------------	----------------------------	-----------------------------

Geplante Ersatzmassnahmen

Mit wem wurde bereits Kontakt aufgenommen (Kontaktangaben)

DBVU, Abt. Wald, Chr. Tesini und Daniel Stahel (Biberverantwortlicher in unserem Gebiet)

Beizulegende Unterlagen

- ☐ Bereits getätigte Auslagen bez. Schaden (Rechnungen, Versicherungsunterlagen)
- ☐ Pläne der Drainagen, falls betroffen
- ☒ Übersichtskarte mit Ort des Schadens und der Biberdämme/des Biberdamms
- ☒ Fotos des Schadens und der Biberdämme/des Biberdamms
- ☐ Weitere Unterlagen falls nötig (Detaillierter Beschrieb, Besprechungsprotokolle, ...)

Ort, Datum

Veltheim
18.08.2025

Unterschrift Gesuchsteller/in

Gemeindekanzlei Veltheim AG
Der Gemeindevorstand



Biber sind durch das eidgenössische Jagdgesetz als einheimische Tierart geschützt (Art. 2 e., Art. 5 und Art. 7 Abs. 1 JSG, SR 922.0). Als wichtige Elemente des Biberlebensraums sind ebenso Biberdämme und –baue nach dem eidgenössischen Jagdgesetz (Art. 1 Abs. 1 JSG), dem eidgenössischen Natur- und Heimatschutzgesetz (Art. 1 Bst. D & Art. 18 NHG, SR451) sowie der Verordnung über den Natur- und Heimatschutz (Art. 14 NHV, SR 451.1) geschützt. Eingriffe an Dämmen oder Baue sind bewilligungspflichtig.

Gesendet: Freitag, 28. Februar 2025 14:48

An: Björn Bucher <bjoern.bucher@veltheim.ch>; Zinsli Thomas HPA-BM <Thomas.Zinsli@axpo.com>; Daniel Stahel <daniel.stahel@symbio-sana.ch>; manfred.streit@bluewin.ch; silvan.frei@axpo.com

Betreff: Biberdämme Binnenkanal

Sehr geehrte Herren
Liebe Kollegen

Besten Dank an Björn Bucher für die Organisation des heutigen Treffens. Wir konnten zumindest kurzfristig eine Lösung zur Entspannung der Situation finden. Zum Zweck der Verringerung des heutigen Pegels im Binnenkanal wird durch die AXPO der aktuelle Biberdamm soweit abgesenkt, dass der Eingang zum vermuteten Hauptbau ca. 150m weiter oberhalb des Dammes, gerade noch so unter Wasser bleibt. Die Absenkung hat in Begleitung des Biberbeauftragten Daniel Stahel zu erfolgen. Sobald der neue Pegel gefunden ist, soll dieser an geeigneter Stelle markiert werden. Sobald der Biberdamm wieder höher wird, muss er durch die AXPO wieder abgesenkt werden. Sollten weiter oberhalb des aktuellen Biberdammes oder im Wildensteinerbach weitere Dämme entstehen, muss der Bau sofort unterbunden werden. Dieser Dammsenkung können wir per sofort zustimmen, da wir davon ausgehen, dass die Biber den Hauptbau weiter nutzen können und damit nicht wesentlich beeinträchtigt werden. Die neu durch die Dammsenkungen geschaffene Situation wird von allen und je nach Zuständigkeit beobachtet. Ziel ist es, die vernässten Stellen im Land von Manfred Streit zu reduzieren und wieder bewirtschaftbar zu machen.

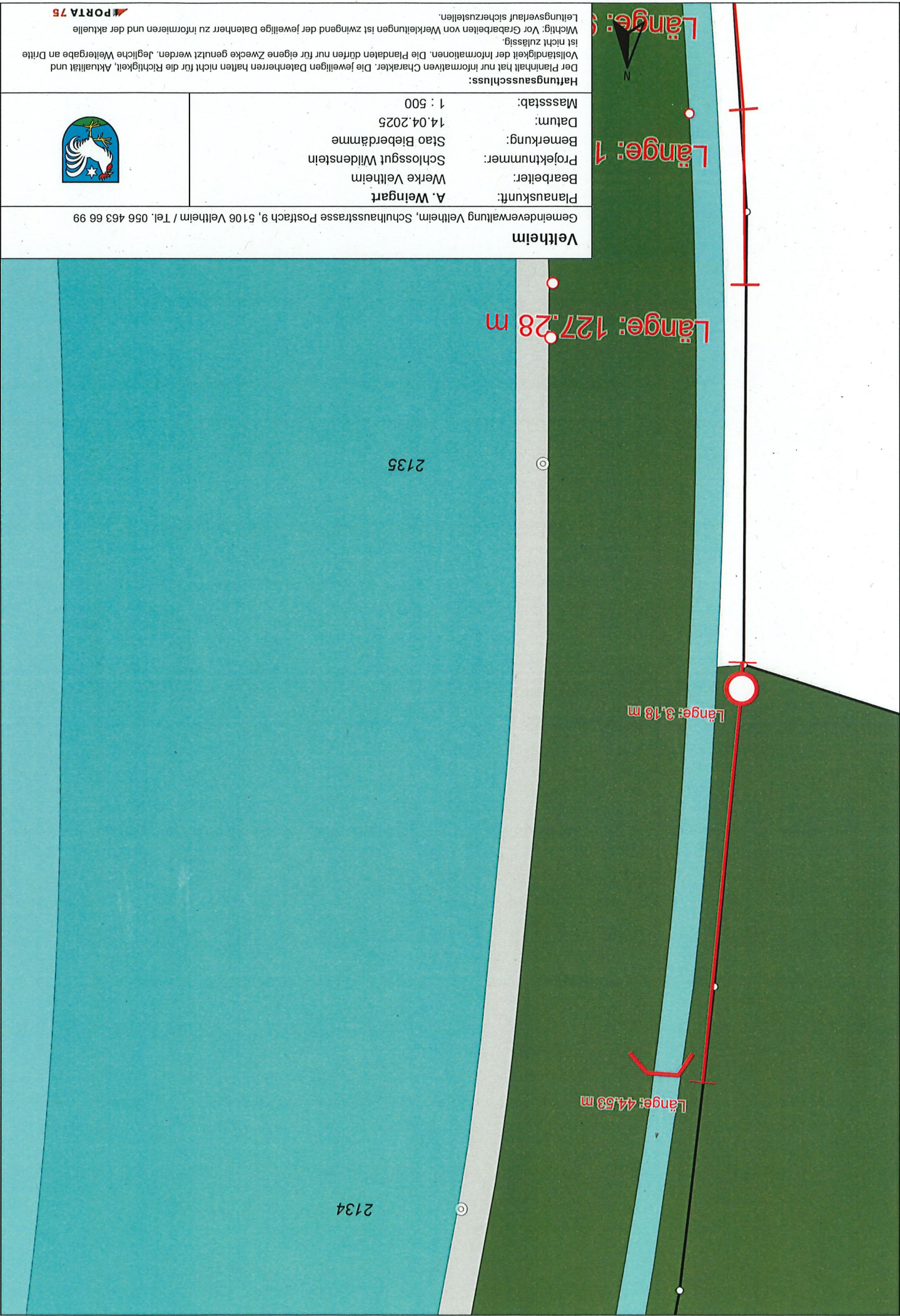
Es ist anzunehmen, dass die Biber ihre Aktivitäten im Binnenkanal auch zukünftig weiterführen. Die Problematik der Vernässungen und der Einfluss auf den Grundwasserhaushalt wird sich durch die nun getroffene Massnahme nicht lösen lassen. Daher muss die Gemeinde Veltheim ein Gesuch einreichen und beantragen, dass Dämme aus dem Binnenkanal entfernt werden können. Grundsätzlich gilt: je geringer der Eingriff in den Biberlebensraum und je grösser das Schadenpotential, desto wahrscheinlicher wird eine Zustimmung zum Gesuch. Die Thematik der Auflandungen und der abrutschenden Uferböschungen wird am besten auch in diesem Zusammenhang erörtert und entschieden.

Besten Dank und freundliche Grüsse
Christian Tesini

KANTON AARGAU
Departement Bau, Verkehr und Umwelt

Christian Tesini
Fachspezialist Jagd und Fischerei
Abteilung Wald
Jagd und Fischerei
Entfelderstrasse 22, 5001 Aarau

Telefon direkt 062 835 28 58
christian.tesini@ag.ch
www.ag.ch/bvu



Veltheim

Gemeindeverwaltung Veltheim, Schulhausstrasse Postfach 9, 5106 Veltheim / Tel. 056 463 66 99

Planaukunft:

A. Weingart

Bearbeiter:

Werke Veltheim

Projektnummer:

Schlossgut Wildenstein

Bemerkung:

Stao Bieberdämme

Datum:

14.04.2025

Massstab:

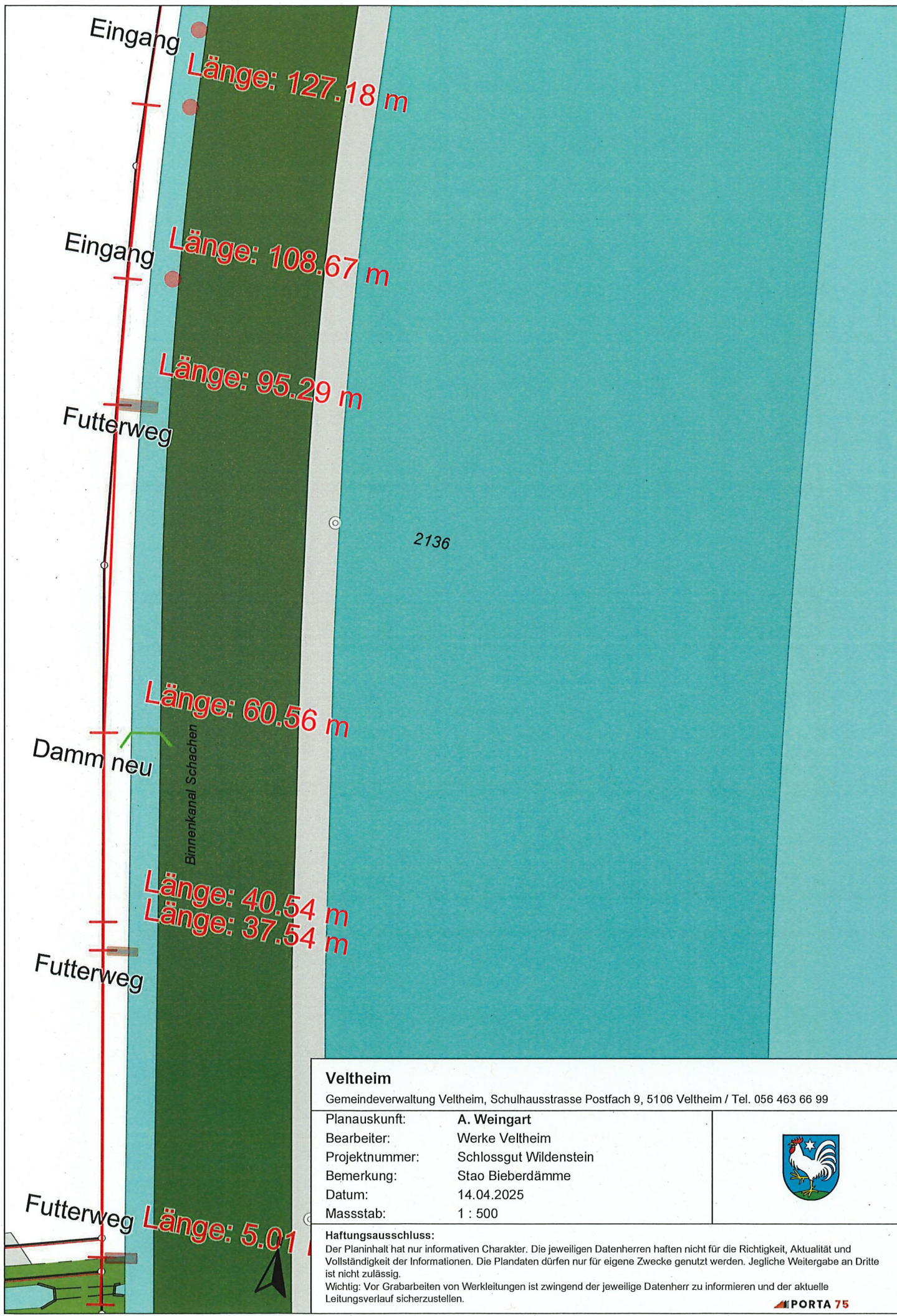
1 : 500

Haftungsausschluss:

Der Planinhalt hat nur informativen Charakter. Die jeweiligen Datenherren haften nicht für die Richtigkeit, Aktualität und Vollständigkeit der Informationen. Die Plandaten dürfen nur für eigene Zwecke genutzt werden. Jegliche Weitergabe an Dritte ist nicht zulässig.

Wichtig: Vor Grabarbeiten von Werklungen ist zwingend der jeweilige Datenherr zu informieren und der aktuelle Leitungsverlauf sicherzustellen.





Veltheim

Gemeindeverwaltung Veltheim, Schulhausstrasse Postfach 9, 5106 Veltheim / Tel. 056 463 66 99

Planauskunft:	A. Weingart
Bearbeiter:	Werke Veltheim
Projektnummer:	Schlossgut Wildenstein
Bemerkung:	Stao Bieberdämme
Datum:	14.04.2025
Massstab:	1 : 500

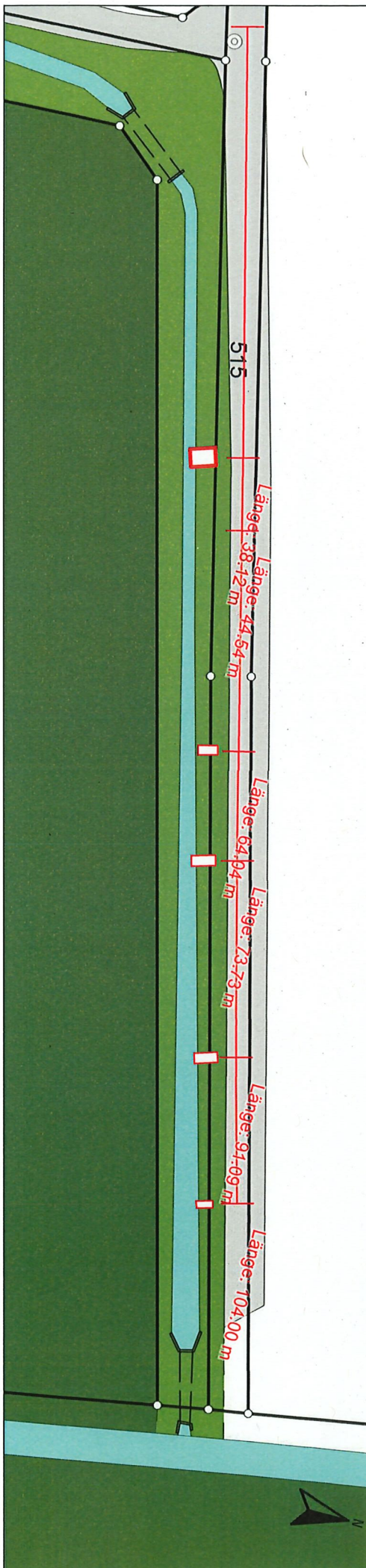


Haftungsausschluss:

Der Planinhalt hat nur informativen Charakter. Die jeweiligen Datenherren haften nicht für die Richtigkeit, Aktualität und Vollständigkeit der Informationen. Die Plandaten dürfen nur für eigene Zwecke genutzt werden. Jegliche Weitergabe an Dritte ist nicht zulässig.

Wichtig: Vor Grabarbeiten von Werkleitungen ist zwingend der jeweilige Datenherr zu informieren und der aktuelle Leitungsverlauf sicherzustellen.

Schlossgut Wildenstein



Veltheim

Gemeindeverwaltung Veltheim, Schulhausstrasse Postfach 9, 5106 Veltheim / Tel. 056 463 66 99

Planauskunft: **A. Weingart**
 Bearbeiter: Werke Veltheim
 Projektnummer: Schlossgut Wildenstein
 Bemerkung: Stao Bieberdämme
 Datum: 14.04.2025
 Massstab: 1 : 500



Haftungsausschluss:

Der Planinhalt hat nur informativen Charakter. Die jeweiligen Datenherren haften nicht für die Richtigkeit, Aktualität und Vollständigkeit der Informationen. Die Plandaten dürfen nur für eigene Zwecke genutzt werden. Jegliche Weitergabe an Dritte ist nicht zulässig.

Wichtig: Vor Grabarbeiten von Werkleitungen ist zwingend der jeweilige Datenherr zu informieren und der aktuelle Leitungsverlauf sicherzustellen.



